









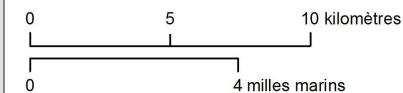


 Sites Natura 2000 "estuaire de la Loire externe"
Directive Oiseaux - ZPS (FR5212014)
Directive Habitats-Faune-Flore - ZSC (FR5202011 et FR5202012)

Réseaux de surveillance (lieux actifs)

-  Réseau d'observations conchylicoles (ECOSCOPA)
-  Réseau benthique stationnel macroalgues (REBENT ALG)
-  Réseau benthique stationnel macrofaune (REBENT FAU)
-  Réseau de contrôle microbiologique des coquillages dans les zones de productions (REM)
-  Réseau d'observation et de surveillance du phytoplancton et de l'hydrologie dans les eaux littorales (REPHY)
-  Réseau d'observation et de surveillance de la contamination chimique de la matière vivante (ROCCH MV)
-  Réseau d'observation et de surveillance de la contamination chimique des sédiments (ROCCH SED)
-  Réseau de surveillance des phycotoxines dans les organismes marins (REPHYTOX)
-  Réseau benthique stationnel herbiers de Zostera noltei (REBENT HZN)
-  Réseau national de surveillance de la qualité des eaux et des sédiments des ports maritimes (REPOM sédiments)



Sources des données :
 - Réseau Natura 2000 en mer : AFB, 01/2019
 - Réseau de surveillance : Surval - Inventaire des lieux actifs des réseaux de surveillance, flux WFS et CEREMA (REPOM), 04/2019
 - Trait de côte Histolitt version 2 : IGN/SHOM*
 - Départements : GEOFLA®, IGN
 - Communes : BD TOPO®, IGN
 - Bathymétrie : multisources IFREMER/SHOM*
 * : ne pas utiliser pour la navigation

Système de coordonnées: RGF 1993 Lambert 93
 Projection: Lambert Conformal Conic
 Datum: RGF 1993

**DOCUMENT
DE TRAVAIL**