




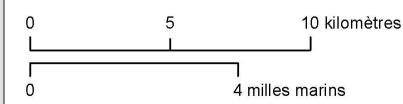


 Sites Natura 2000 "estuaire de la Loire externe"
Directive Oiseaux - ZPS (FR5212014)
Directive Habitats-Faune-Flore - ZSC (FR5202011 et FR5202012)

Nature des fonds

-  Cailloutis
-  Gravier
-  Sables
-  Vases
-  Rochers



Sources des données :
 - Natura 2000 en mer : AAMP, 11/2016
 - Nature des fonds : Carte des sédiments superficiels de la partie septentrionale du plateau continental du golfe de Gascogne au 1:500000 d'après Bouysse P. (coord.), Lesueur P. et Klingebiel A., 1986, réalisée conjointement par le BRGM et l'Ifremer
 - Trait de côte Histolitt version 2 : IGN/SHOM*
 - Départements : GEOFLA®, IGN
 - Communes : BD TOPO®, IGN
 * : ne pas utiliser pour la navigation

Système de coordonnées: RGF 1993 Lambert 93
 Projection: Lambert Conformal Conic
 Datum: RGF 1993

ATL_N2000_EstuaireLoire_PHY_nature_fonds_a3pa_20161121

DOCUMENT DE TRAVAIL