

DIAGNOSTICS ÉCOLOGIQUE ET SOCIO-ÉCONOMIQUE

Site Natura 2000 Estuaire de la Loire externe
GT du 28 février 2019

**AGENCE FRANÇAISE
POUR LA BIODIVERSITÉ**

ÉTABLISSEMENT PUBLIC DE L'ÉTAT



UNION EUROPÉENNE



CE PROJET EST COFINANCÉ PAR
LE FONDS EUROPÉEN DE DÉVELOPPEMENT RÉGIONAL

Pourquoi le réseau Natura 2000 ?

Maintenir la biodiversité

Pour des raisons morales et éthiques

- La nature : un patrimoine commun à l'humanité,
- il doit donc être respecté en tant que tel. La conservation de ses richesses est donc indispensable pour qu'il puisse être légué aux générations futures.

Pour des raisons économiques et sociales

- L'érosion de la biodiversité affecte les « services » qui nous sont rendus « gratuitement » par la nature : d'approvisionnement (nourriture, eau, air,...) de régulation (climat, médecine, ...), culturels (esthétiques, spirituels, éducatifs, récréatifs, ...)

Pour mémoire : Natura 2000

- Directives européennes pour **maintenir ou rétablir** dans un bon état de conservation une liste d'habitats et d'espèces, dits « d'intérêt communautaire »
- Organisation française:
 - Un **comité de pilotage** et un **document d'objectifs** pour chaque site (ou groupe de sites)
 - Un **opérateur** puis une structure animatrice
 - Une mise en œuvre principalement **contractuelle**

Pour mémoire : Natura 2000 estuaire de la Loire externe

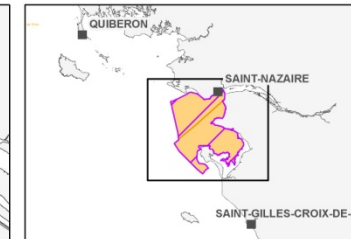
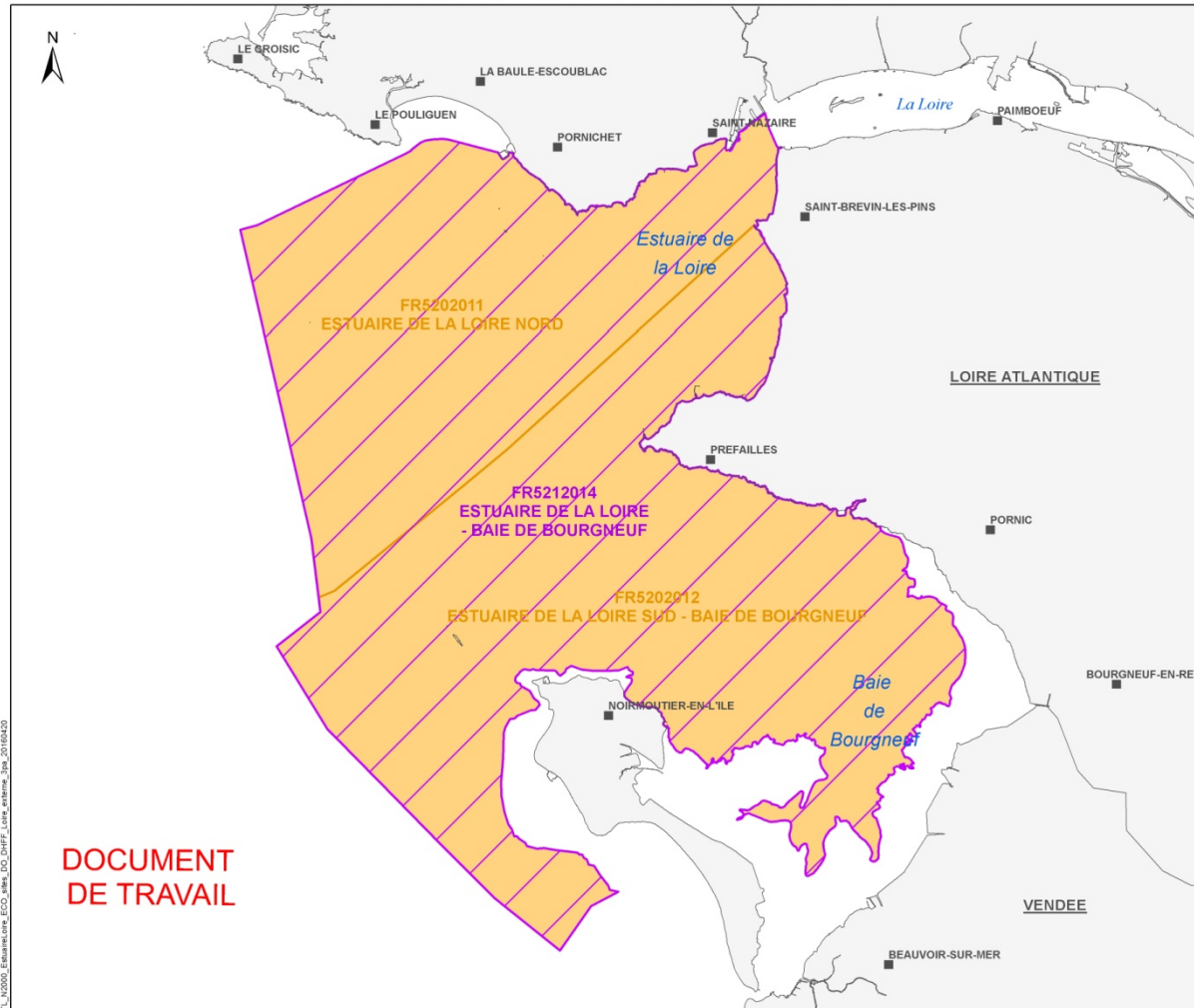


ESTUAIRE DE LA LOIRE EXTERNE

Natura 2000 en mer, directive Habitats-Faune-Flore et directive Oiseaux

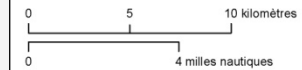
Éditée le :

04/2016



Réseau Natura 2000 en mer

- Directive Habitats-Faune-Flore (DHFF)
Zone spéciale de conservation
- Directive Oiseaux (DO)
Zone de protection spéciale



Sources des données :
- Réseau Natura 2000 en mer : AAMP, 2016
- Trait de côte Histolitt version 2 : IGN/SHOM*
- Départements : GEOFLA®, IGN
- Communes : BD TOPO®, IGN
* : ne pas utiliser pour la navigation

Système de coordonnées : RGF 1993 Lambert 93
Projection : Lambert Conformal Conic
Datum : RGF 1993

**DOCUMENT
DE TRAVAIL**

ATL_N2000_EstuaireLoire_ECO_484_DO_DHFF_EstuaireLoire_20160420

Pour mémoire : Natura 2000 estuaire de la Loire externe

- Directive habitat faune flore (92/43/CEE):
 - Habitats marins: 5 habitats génériques déclinés en 21 habitats élémentaires
 - Mammifères marins: 2 espèces
 - Poissons amphihalins: 6 espèces
- Directive Oiseaux (79/409/CEE):
 - Oiseaux marins: 37 espèces (60 fréquentent le site)
- Une grande diversité d'habitats, un fort lien mer-terre et des rôles fonctionnels

Déroulement du GT

- Matin: diagnostic écologique
 - Méthode de hiérarchisation des enjeux écologiques
 - Diagnostic oiseaux
 - Diagnostic poissons amphihalins
 - Diagnostic habitats
 - Diagnostic mammifères marins

12h30 : déjeuner

- Après-midi: diagnostic socio-économique
 - Activités présentes

17h00 : fin

- Porter à connaissance
- Recueil de compléments d'informations/ connaissances



La suite...

- Vos retours sur le contenu 11 mars
- Envoi des documents finalisés 25 mars
- Copil de validation des diagnostics 3 avril (Nantes)