

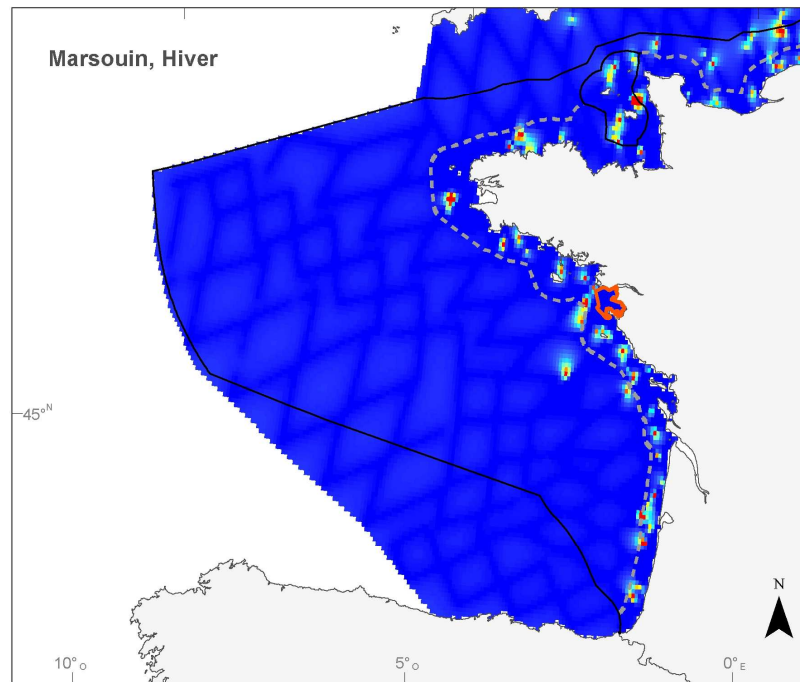
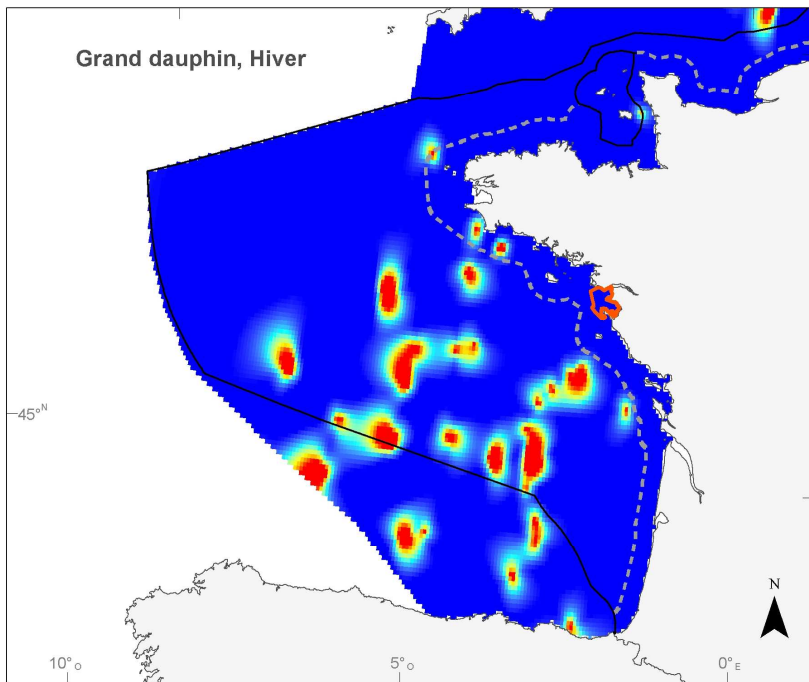



SITES NATURA 2000 "ESTUAIRE DE LA LOIRE EXTERNE"

Diagnostic écologique : densité d'observation des grands dauphins et marsouins

Éditée le :

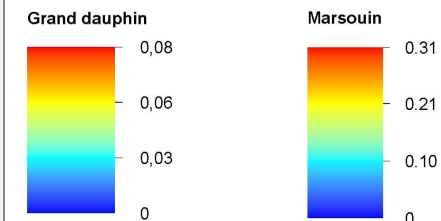
01/2017




 Sites Natura 2000 "estuaire de la Loire externe"

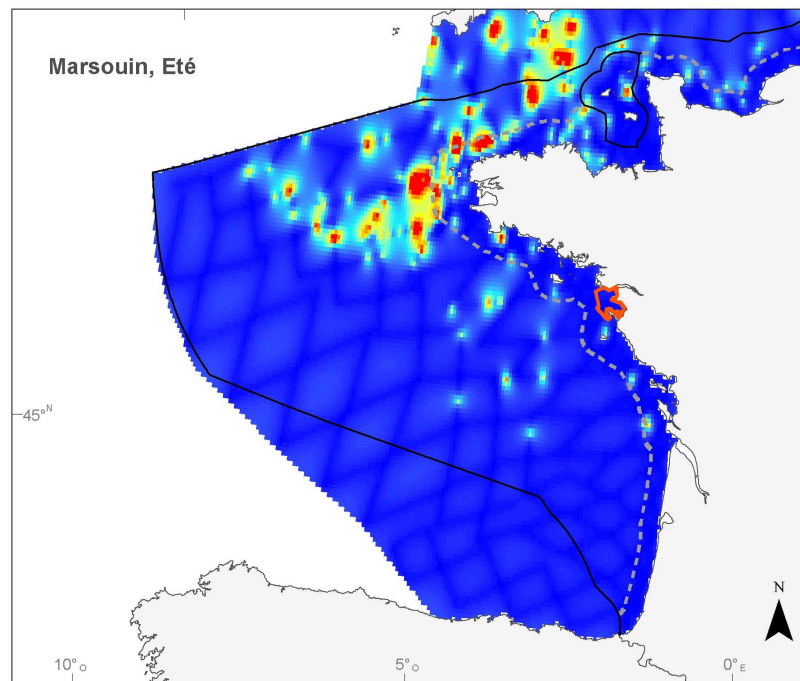
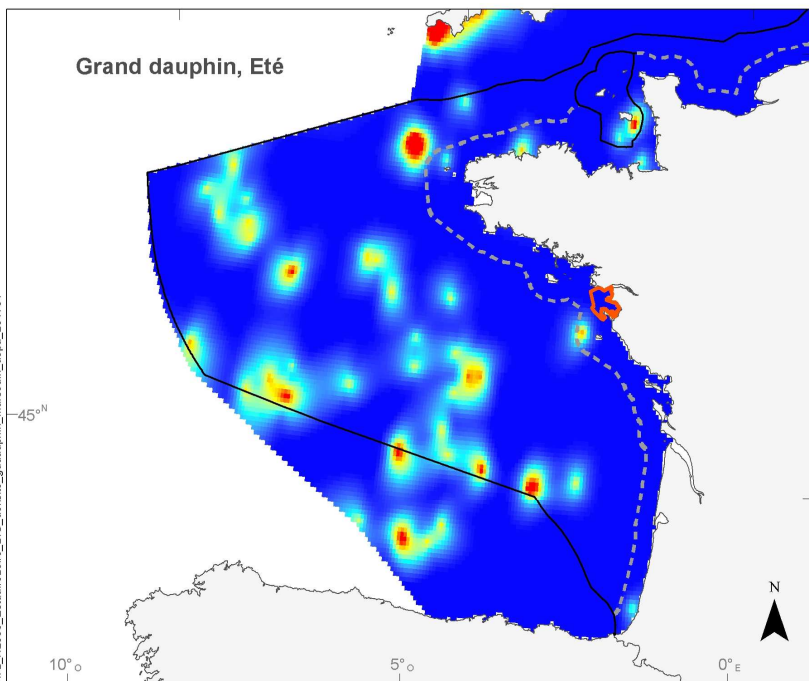
Directive Oiseaux - ZPS (FR5212014)
Directive Habitats-Faune-Flore - ZSC (FR5202011 et FR5202012)

Densité observée à partir des données krigées lors des campagnes SAMM du programme PACOMM (observations / km²)




Délimitation maritime

 Limite de la mer territoriale (12 milles marins)



DOCUMENT DE TRAVAIL



Sources des données :
- Natura 2000 en mer : AAMP, 11/2016
- Densité d'observation : observatoire PELAGIS (programme PACOMM)
- Limite des pays : FAO
- Délimitation maritime : AAMP, 07/2008 d'après SHOM*/IGN
* : ne pas utiliser pour la navigation

Système de coordonnées: RGF 1993 Lambert 93
Projection: Lambert Conformal Conic
Datum: RGF 1993