




 Sites Natura 20000 "estuaire de la Loire externe"
 Directive Oiseaux - ZPS (FR5212014)
 Directive Habitats-Faune-Flore - ZSC (FR5202011 et FR5202012)


 Limite de circonscription du Grand port maritime de Nantes Saint-Nazaire

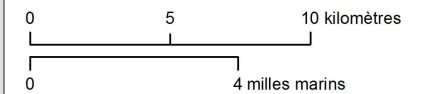
Navigation réglementée de surface

 Zone d'attente des navires

 Zone d'évitage Montoir-Loire

 Chenal de navigation de la Loire

 Chenal de navigation du Grand Port Maritime de Nantes Saint-Nazaire (zone draguée)



Sources des données :
 - Réseau Natura 2000 en mer : AFB, 01/2019
 - Délimitation du Grand Port Maritime NSN : GPM NSN
 - Zone d'attente : AFB, 02/2019 d'après le Scan Littoral 2011
 - Navigation réglementée de surface : SHOM, GPM NSN
 - Fond de carte : IGN/SHOM*, IGN, IFREMER/SHOM*
 * : ne pas utiliser pour la navigation

Système de coordonnées: RGF 1993 Lambert 93
 Projection: Lambert Conformal Conic
 Datum: RGF 1993

**DOCUMENT
 DE TRAVAIL**