



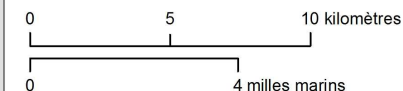


-  Sites Natura 20000 "estuaire de la Loire externe"
- Directive Oiseaux - ZPS (FR5212014)
- Directive Habitats-Faune-Flore - ZSC (FR5202011 et FR5202012)
-  Loueur professionnel de véhicules nautiques à moteur doté d'un agrément de randonnées accompagnées
-  Principaux trajets de randonnées encadrées (et déclarées)
-  Principales zones de pratique des véhicules nautiques à moteur (jet-ski) comprises entre 500 mètres de la côte et 2 milles nautiques



Sources des données :

- Réseau Natura 2000 en mer : AFB, 01/2019
- Activité "véhicule nautique à moteur" : AFB, 02/2019 (synthèse bibliographique, dires d'experts)
- Trait de côte Histolitt version 2 : IGN/SHOM*
- Départements : GEOFLA®, IGN
- Communes : BD TOPO®, IGN
- Bathymétrie : multisources IFREMER/SHOM*

* : ne pas utiliser pour la navigation

Système de coordonnées: RGF 1993 Lambert 93
 Projection: Lambert Conformal Conic
 Datum: RGF 1993

**DOCUMENT
DE TRAVAIL**