




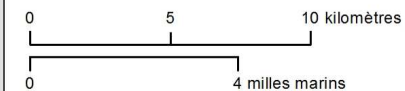
 Sites Natura 2000 "estuaire de la Loire externe"
Directive Oiseaux - ZPS (FR5212014)
Directive Habitats-Faune-Flore - ZSC (FR5202011 et FR5202012)

Obstacles à la navigation

-  Epave (navire ou avion échoué ou coulé)
-  Obstruction (objet de nature artificielle autre qu'une épave)

Phares et autres établissements de signalisation maritime (ESM)

-  Amer
-  Balise/espar
-  Bouée
-  Feu
-  Phare
-  Tourelle



Sources des données :
- Réseau Natura 2000 en mer : AFB, 01/2019
- EMS d'après fluw WMS SHOM, mise à jour 2018
- Trait de côte Histolitt version 2 : IGN/SHOM*
- Départements : GEOFLA®, IGN
- Communes : BD TOPO®, IGN
- Bathymétrie : multisources IFREMER/SHOM*
* : ne pas utiliser pour la navigation

Système de coordonnées: RGF 1993 Lambert 93
Projection: Lambert Conformal Conic
Datum: RGF 1993

**DOCUMENT
DE TRAVAIL**