

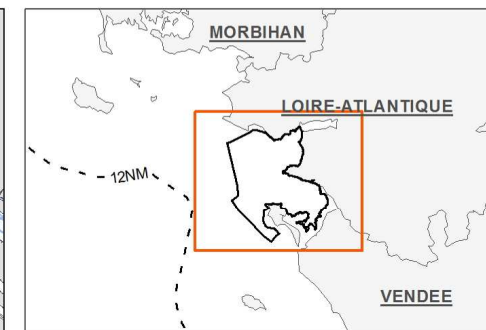
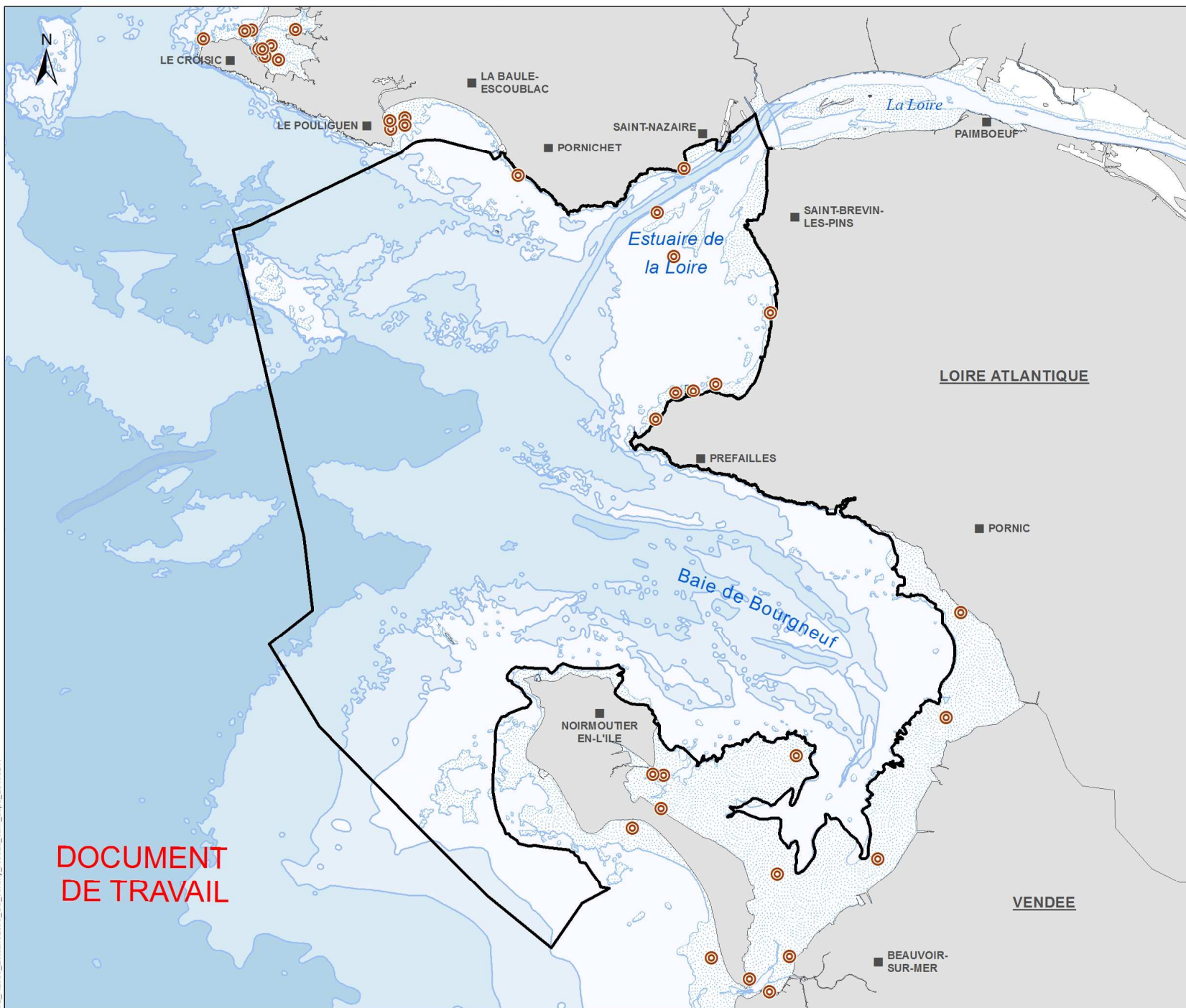



# SITES NATURA 2000 "ESTUAIRE DE LA LOIRE EXTERNE"

## Diagnostic socio-économique : conchyliculture, réseau de surveillance


Éditée le :

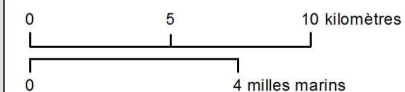
02/2019



 Sites Natura 2000 "estuaire de la Loire externe"  
 Directive Oiseaux - ZPS (FR5212014)  
 Directive Habitats-Faune-Flore - ZSC (FR5202011 et FR5202012)

**Réseau de surveillance de la contamination microbiologique (REMI)**

 Inventaire des lieux actifs - REMI



Sources des données :  
 - Réseau Natura 2000 en mer : AFB, 01/2019  
 - Réseau REMI : Surval - Inventaire des lieux actifs du réseau de surveillance REMI, flux WFS  
 - Trait de côte Histolitt version 2 : IGN/SHOM\*  
 - Départements : GEOFLA®, IGN  
 - Communes : BD TOPO®, IGN  
 - Bathymétrie : multisources IFREMER/SHOM\*  
 \* : ne pas utiliser pour la navigation

Système de coordonnées : RGF 1993 Lambert 93  
 Projection : Lambert Conformal Conic  
 Datum : RGF 1993

**DOCUMENT DE TRAVAIL**