

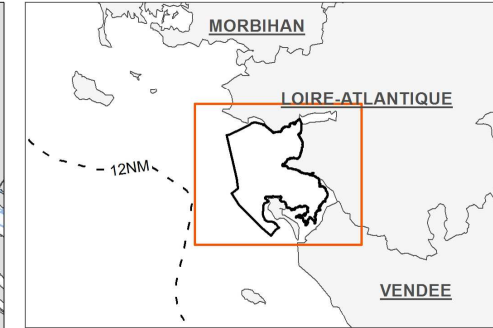


SITES NATURA 2000 "ESTUAIRE DE LA LOIRE EXTERNE"

Diagnostic socio-économique : rejets sur le littoral des eaux continentales


Éditée le :

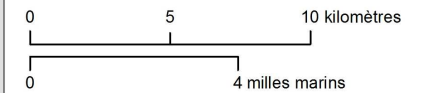
04/2019



 Sites Natura 20000 "estuaire de la Loire externe"
 Directive Oiseaux - ZPS (FR5212014)
 Directive Habitats-Faune-Flore - ZSC (FR5202011 et FR5202012)

Localisation sur ou en bordure du domaine public maritime des points de rejets des eaux continentales (fleuves, étiers, sources, stations d'épuration, puisards et autres exutoires d'eaux pluviales)

-  Etier
-  Exutoire EP
-  Fleuve
-  Puisard
-  STEP
-  Source



Sources des données :
 - Réseau Natura 2000 en mer : AFB, 01/2019
 - Rejets sur le littoral des eaux continentales : DDTM44
 - Trait de côte Historitt version 2 : IGN/SHOM*
 - Départements : GEOFLA®, IGN
 - Communes : BD TOPO®, IGN
 - Bathymétrie : multisources IFREMER/SHOM*
 * : ne pas utiliser pour la navigation

Système de coordonnées: RGF 1993 Lambert 93
 Projection: Lambert Conformal Conic
 Datum: RGF 1993

DOCUMENT DE TRAVAIL