



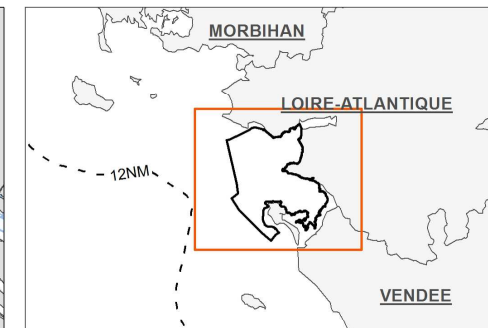
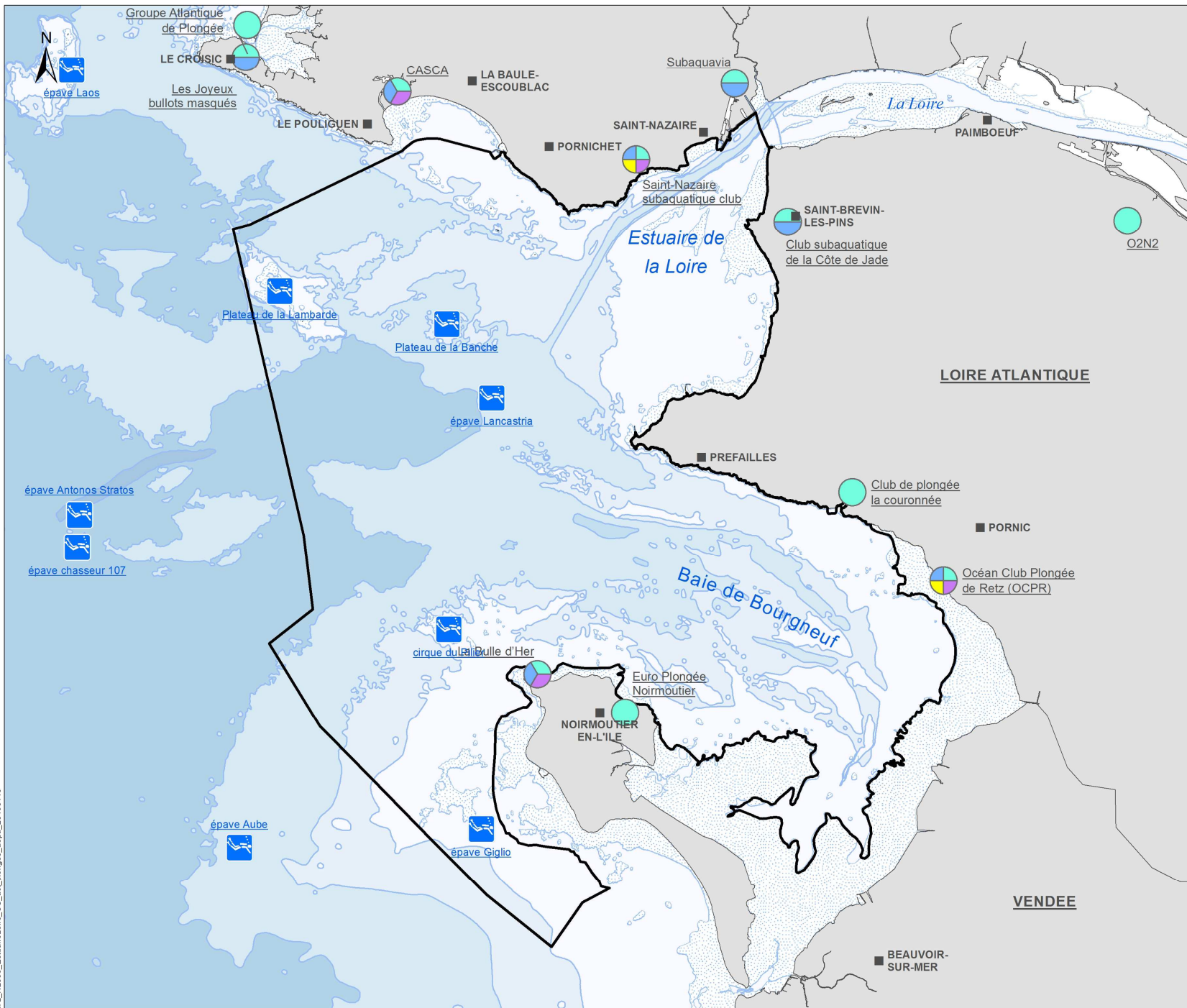
SITES NATURA 2000 "ESTUAIRE DE LA LOIRE EXTERNE"

Diagnostic socio-économique : activité "plongée sous-marine"

DOCUMENT DE TRAVAIL

Éditée le :

04/2019



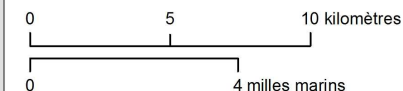
Sites Natura 20000 "estuaire de la Loire externe"
 Directive Oiseaux - ZPS (FR5212014)
 Directive Habitats-Faune-Flore - ZSC (FR5202011 et FR5202012)

Club de plongée (départ des pratiquants)

> Activités proposées par le club de plongée

| | |
|---------------------|--------------------|
| Scaphandre autonome | Chasse sous-marine |
| Apnée | Nage avec palmes |

Principaux sites de plongée en mer (lieux de pratique)



Sources des données :
 - Réseau Natura 2000 en mer : AFB, 01/2019
 - Activité "plongée" : AFB, 02/2019 d'après synthèse multisources et dires d'experts
 - Trait de côte Histolitt version 2 : IGN/SHOM*
 - Départements : GEOFLA®, IGN
 - Communes : BD TOPO®, IGN
 - Bathymétrie : multisources IFREMER/SHOM*
 * : ne pas utiliser pour la navigation

Système de coordonnées : RGF 1993 Lambert 93
 Projection : Lambert Conformal Conic
 Datum : RGF 1993