

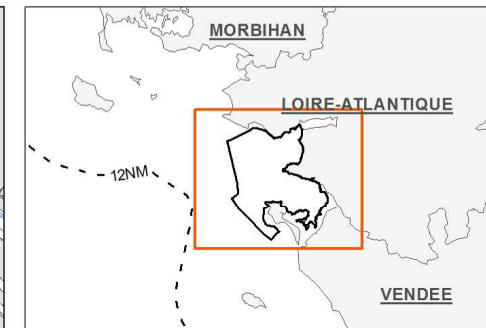
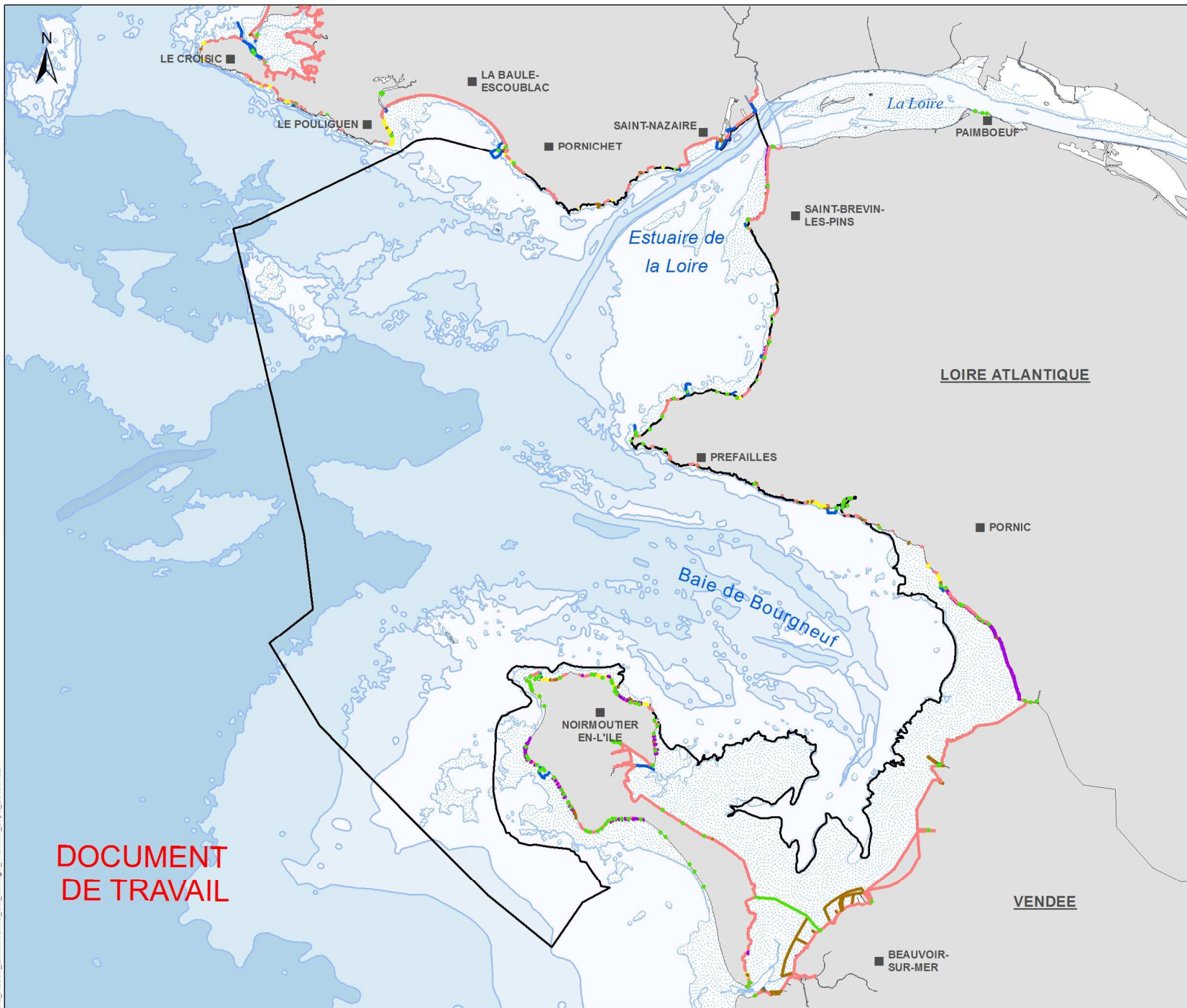


# SITES NATURA 2000 "ESTUAIRE DE LA LOIRE EXTERNE"

## Diagnostic socio-économique : ouvrages maritimes et littoraux

Éditée le :


02/2019




 Sites Natura 2000 "estuaire de la Loire externe"  
 Directive Oiseaux - ZPS (FR5212014)  
 Directive Habitats-Faune-Flore - ZSC (FR5202011 et FR5202012)

### Ouvrages et aménagements littoraux

#### > Ouvrage de protection

 Ouvrage se substituant au trait de côte

 Ouvrage de lutte contre l'érosion

#### > Autres aménagements

 Accès

 Bâti

 Infrastructure portuaire et de navigation

 Divers

0 5 10 kilomètres

0 4 milles marins

#### Sources des données :

- Réseau Natura 2000 en mer : AFB, 01/2019
- Ouvrages et aménagements littoraux : CEREMA, 10/2017 - DDTM44, 2015 et DDTM85
- Trait de côte Histolitt version 2 : IGN/SHOM\*
- Départements : GEOFLA®, IGN
- Communes : BD TOPO®, IGN
- Bathymétrie : multisources IFREMER/SHOM\*
- \* : ne pas utiliser pour la navigation

Système de coordonnées : RGF 1993 Lambert 93  
 Projection: Lambert Conformal Conic  
 Datum: RGF 1993

**DOCUMENT  
DE TRAVAIL**