






 Sites Natura 20000 "estuaire de la Loire externe"
Directive Oiseaux - ZPS (FR5212014)
Directive Habitats-Faune-Flore - ZSC (FR5202011 et FR5202012)

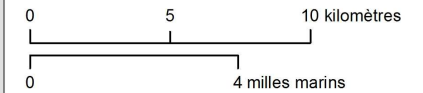
 Clubs nautiques proposant les activités de kite-surf

 Cours

 Location

 Régate, course

 Principales zones de pratique du kite-surf



Sources des données :
- Réseau Natura 2000 en mer : AFB, 01/2019
- Activité "kite-surf" : AFB, 04/2019 (synthèse bibliographique, dires d'experts)
- Trait de côte Histolitt version 2 : IGN/SHOM*
- Départements : GEOFLA®, IGN
- Communes : BD TOPO®, IGN
- Bathymétrie : multisources IFREMER/SHOM*
* : ne pas utiliser pour la navigation

Système de coordonnées: RGF 1993 Lambert 93
Projection: Lambert Conformal Conic
Datum: RGF 1993