







 Sites Natura 2000 "estuaire de la Loire externe"  
 Directive Oiseaux - ZPS (FR5212014)  
 Directive Habitats-Faune-Flore - ZSC (FR5202011 et FR5202012)



**Exploitation d'énergie marine renouvelable**

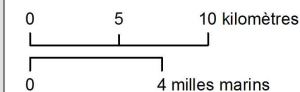
-  SEM-REV : Eolien flottant (Ferme précommerciale, en exploitation)
-  Iles d'Yeu et de Noirmoutier : Eolien posé (Site en projet)
-  Saint-Nazaire : Eolien posé (Site en projet)

**> Câbles de raccordement**

-  Câble de raccordement électrique de l'éolienne Floatgen du site expérimental SEM-REV
-  Emprise de la demande de raccordement électrique du parc éolien de Saint-Nazaire incluant la demande de concession d'utilisation du domaine public maritime
-  Emprise de la demande de raccordement électrique du parc éolien "Iles d'Yeu et de Noirmoutier" incluant la demande de concession d'utilisation du domaine public maritime

**> Bases de maintenance proposées**

-  Base de maintenance du parc de Saint-Nazaire
-  Base de maintenance du parc des Iles d'Yeu et de Noirmoutier



Sources des données :  
 - Réseau Natura 2000 en mer : AFB, 01/2019  
 - EMR, périmètre des sites et base de maintenance : AFB  
 - EMR, raccordement : DDTM44, DIRM SA et AFB, 01/2019  
 - Fond de carte : IGN/SHOM\*, IGN, IFREMER/SHOM\*  
 \* : ne pas utiliser pour la navigation

Système de coordonnées: RGF 1993 Lambert 93  
 Projection: Lambert Conformal Conic  
 Datum: RGF 1993