



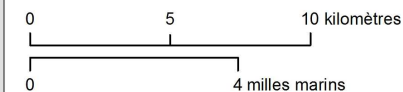
 Sites Natura 20000 "estuaire de la Loire externe"
 Directive Oiseaux - ZPS (FR5212014)
 Directive Habitats-Faune-Flore - ZSC (FR5202011 et FR5202012)

Dragage et gestion des sédiments

-  Délimitation des zones portuaires
-  Chenal de navigation du Grand port maritime de Nantes Saint-Nazaire (zone de dragage et de rejet)
-  Point de rejet
-  Site d'immersion



Sources des données :
 - Réseau Natura 2000 en mer : AFB, 01/2019
 - Port, site d'immersion, relet à la côte : DDTM85 et DDTM44, 2016
 - Dragage : AFB, 2018
 - Fond de carte : IGN/SHOM*, IGN, IFREMER/SHOM*
 * : ne pas utiliser pour la navigation

Système de coordonnées: RGF 1993 Lambert 93
 Projection: Lambert Conformal Conic
 Datum: RGF 1993

DOCUMENT DE TRAVAIL