


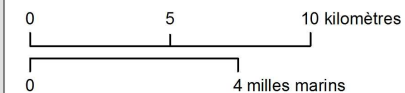


-  Sites Natura 2000 "estuaire de la Loire externe"
- Directive Oiseaux - ZPS (FR5212014)
- Directive Habitats-Faune-Flore - ZSC (FR5202011 et FR5202012)
-  Principales plages de pratique du char à voile
-  Club nautique proposant l'activité char à voile



Sources des données :
 - Réseau Natura 2000 en mer : AFB, 01/2019
 - Activité "char à voile" : AFB, 02/2019 (synthèse bibliographique, dires d'experts)
 - Trait de côte Histolitt version 2 : IGN/SHOM*
 - Départements : GEOFLA®, IGN
 - Communes : BD TOPO®, IGN
 - Bathymétrie : multisources IFREMER/SHOM*
 * : ne pas utiliser pour la navigation

Système de coordonnées: RGF 1993 Lambert 93
 Projection: Lambert Conformal Conic
 Datum: RGF 1993

**DOCUMENT
DE TRAVAIL**