

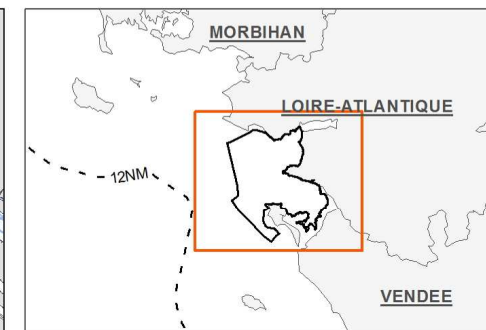
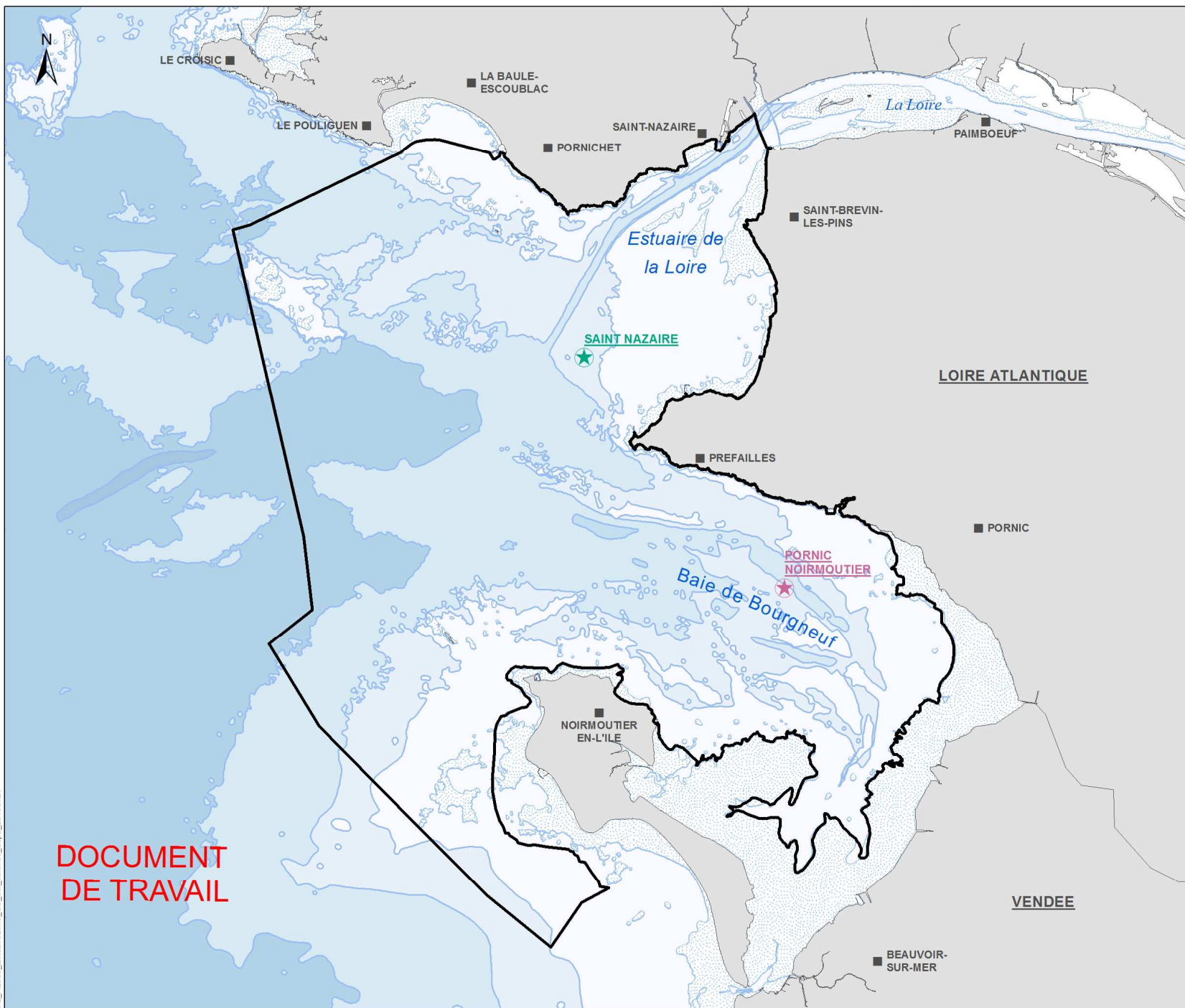



SITES NATURA 2000 "ESTUAIRE DE LA LOIRE EXTERNE"

Diagnostic socio-économique : activité de défense (ministère des armées)

Éditée le :



02/2019

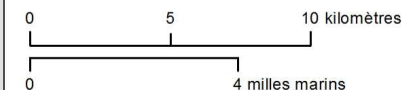


 Sites Natura 2000 "estuaire de la Loire externe"
 Directive Oiseaux - ZPS (FR5212014)
 Directive Habitats-Faune-Flore - ZSC (FR5202011 et FR5202012)

Zone de dépôt d'engins, en cas de repêchage de mines ou d'engins dangereux

Selon l'arrêté 2002/23, version consolidée du 9 avril 2018, de la Préfecture Maritime de l'Atlantique, direction 'Action de l'Etat en mer'

-  PORNIC NOIRMOUTIER
-  SAINT NAZAIRE



Sources des données :
 - Réseau Natura 2000 en mer : AFB, 01/2019
 - Zone de dépôt d'engins : AFB d'après l'arrêté 2002/23, version consolidée du 9 avril 2018, de la Prémer Atlantique
 - Trait de côte Histolitt version 2 : IGN/SHOM*
 - Départements : GEOFLA®, IGN
 - Communes : BD TOPO®, IGN
 - Bathymétrie : multisources IFREMER/SHOM*
 * : ne pas utiliser pour la navigation

Système de coordonnées: RGF 1993 Lambert 93
 Projection: Lambert Conformal Conic
 Datum: RGF 1993

DOCUMENT DE TRAVAIL