

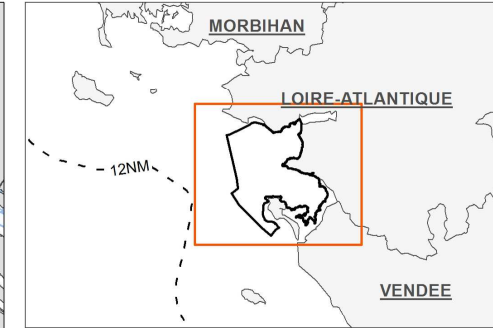





# SITES NATURA 2000 "ESTUAIRE DE LA LOIRE EXTERNE"

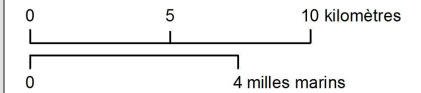
## Diagnostic socio-économique : pratique du canoë-kayak et de l'aviron

Éditée le :

04/2019



-  Sites Natura 20000 "estuaire de la Loire externe"
- Directive Oiseaux - ZPS (FR5212014)
- Directive Habitats-Faune-Flore - ZSC (FR5202011 et FR5202012)
-  Clubs nautiques proposant les activités de canoë-kayak, d'aviron
-  Principaux sites de pratique du canoë-kayak et de l'aviron



Sources des données :

- Réseau Natura 2000 en mer : AFB, 01/2019
- Activité "canoë-kayak, aviron" : AFB, 02/2019 (synthèse bibliographique, dires d'experts)
- Trait de côte Histolitt version 2 : IGN/SHOM\*
- Départements : GEOFLA®, IGN
- Communes : BD TOPO®, IGN
- Bathymétrie : multisources IFREMER/SHOM\*

\* : ne pas utiliser pour la navigation

Système de coordonnées: RGF 1993 Lambert 93  
 Projection: Lambert Conformal Conic  
 Datum: RGF 1993

**DOCUMENT  
DE TRAVAIL**